

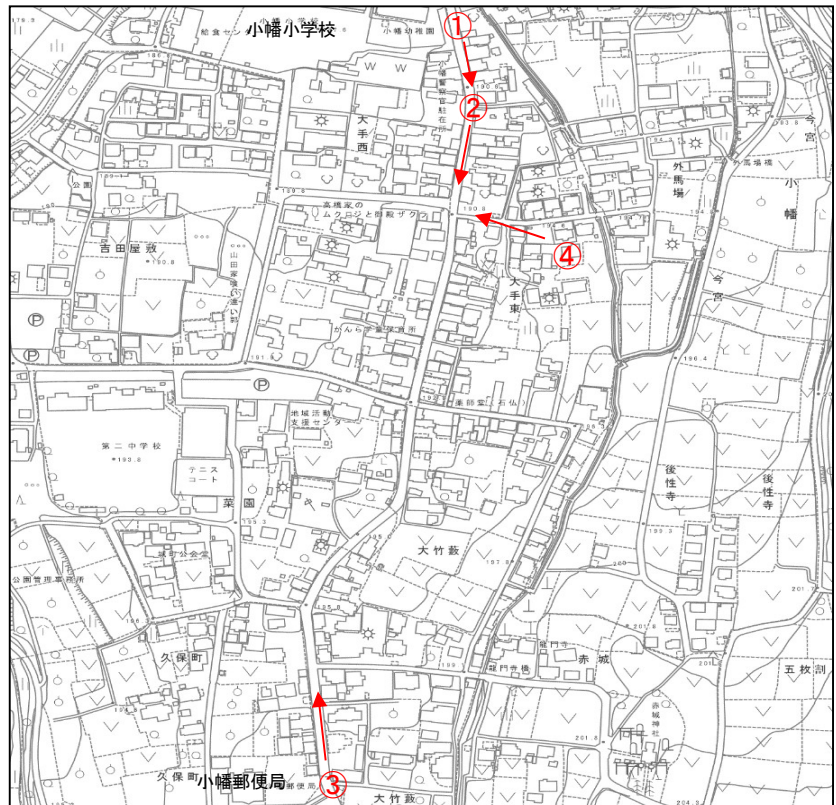
小幡小学校

県道富岡神流線

場所: 歴史民俗資料館前から
郵便局入口あたりまでの、
30km/h規則区間

現状: 道幅が狭い
スピードを出す車が多い

対策案: 「学童注意」等の
路面標示設置
横断歩道の引き直し



①



②



③



④



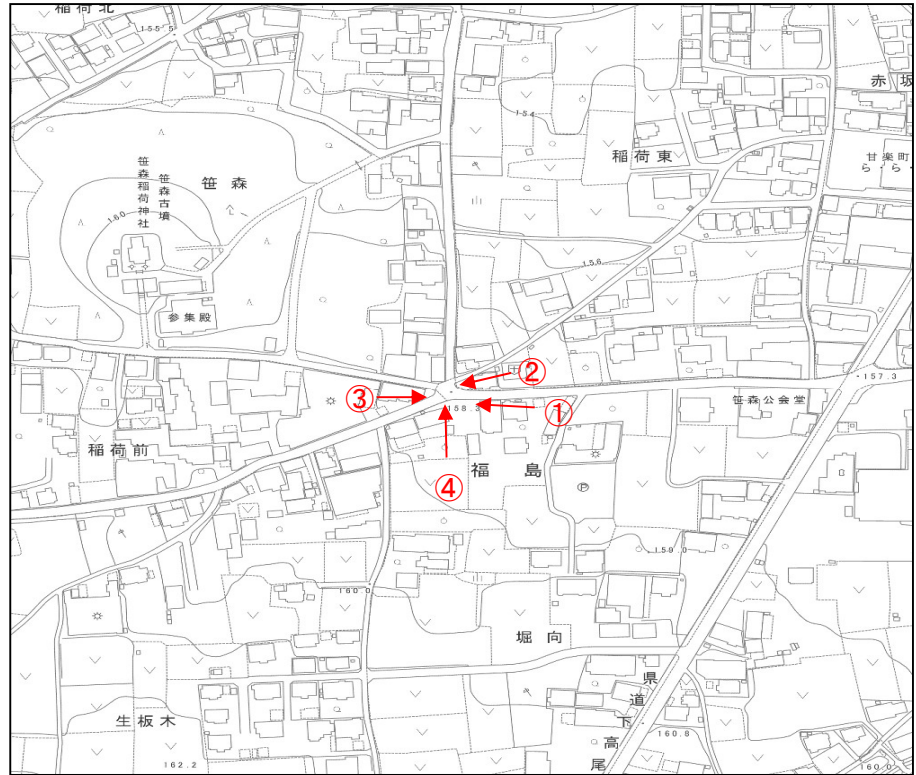
福島小学校①

町道天王・下平線
町道上宿・笹森線
町道稲荷東1号線
町道稲荷北・稲荷前線

場所: 笹森近くの五差路

現状: 交通量が多い
車両速度が高い

対策案: 「止まれ」のまわりを
赤くして目立たせる



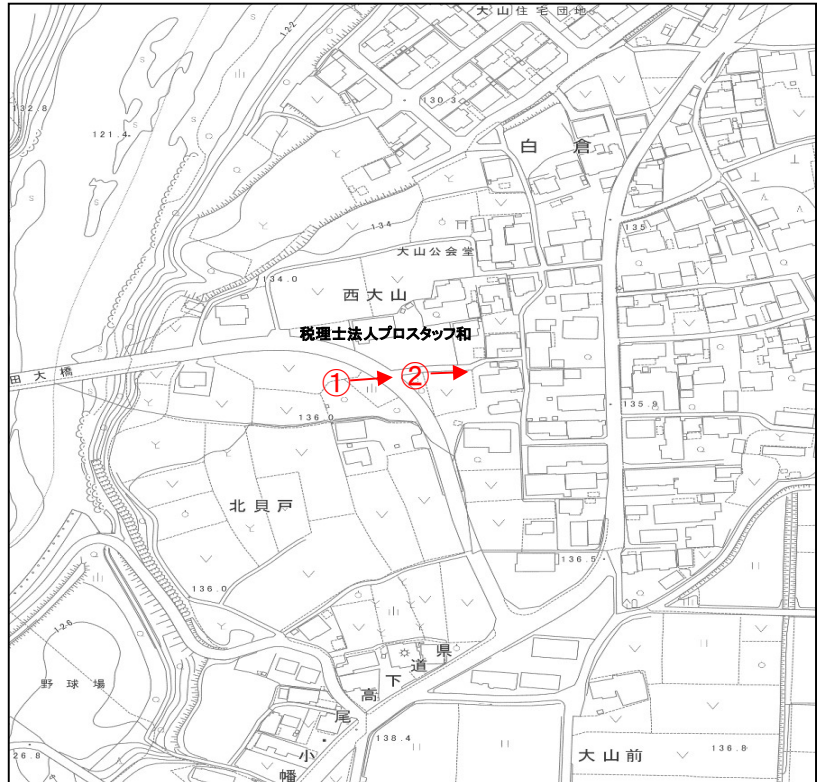
福島小学校②

山田会計南側の町道

場所:「税理士法人プロスタッフ和
(山田会計)」を入ったところ

現状:車道が狭い

対策案:木の枝の伐採



① R4.6.16現在



R4.10.28現在



② R4.6.16現在



R4.10.28現在



福島小学校③

県道下高尾小幡線

場所:セブンイレブン甘楽福島
北店付近

現状:交通量が多い
車道が狭い
見通しが悪い

対策案:電柱のあたりに
「飛び出し注意」等の
看板を設置



①



②



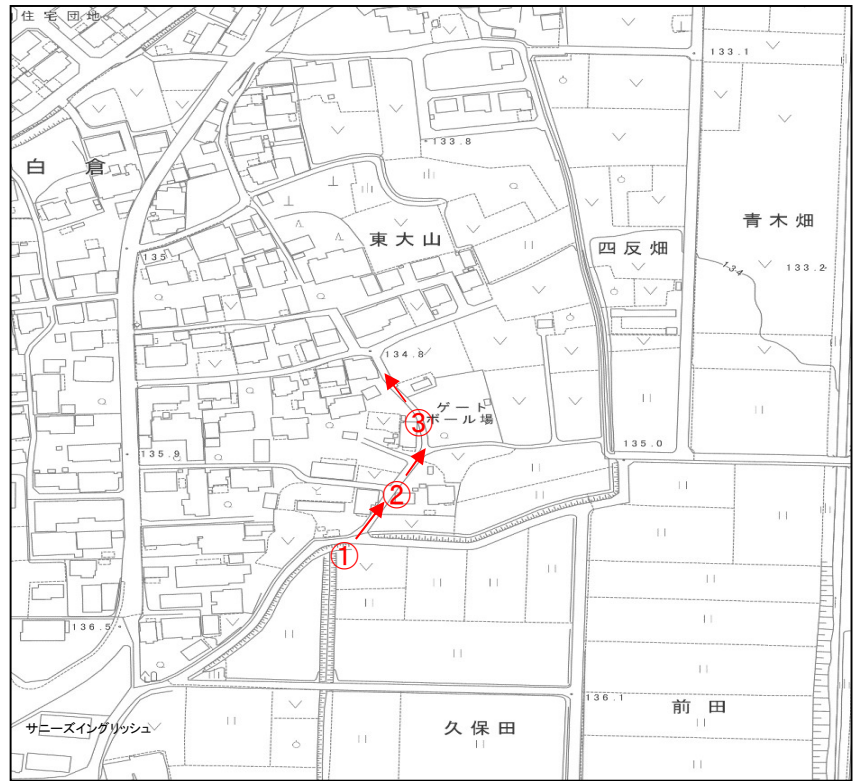
福島小学校④

町道東大山2号線
町道東大山3号線

場所: 白倉153番地付近

現状: 歩道・路側帯がない、狭い
車道が狭い
見通しが悪い

対策案: 外側線の施工



①



②



③



福島小学校⑤

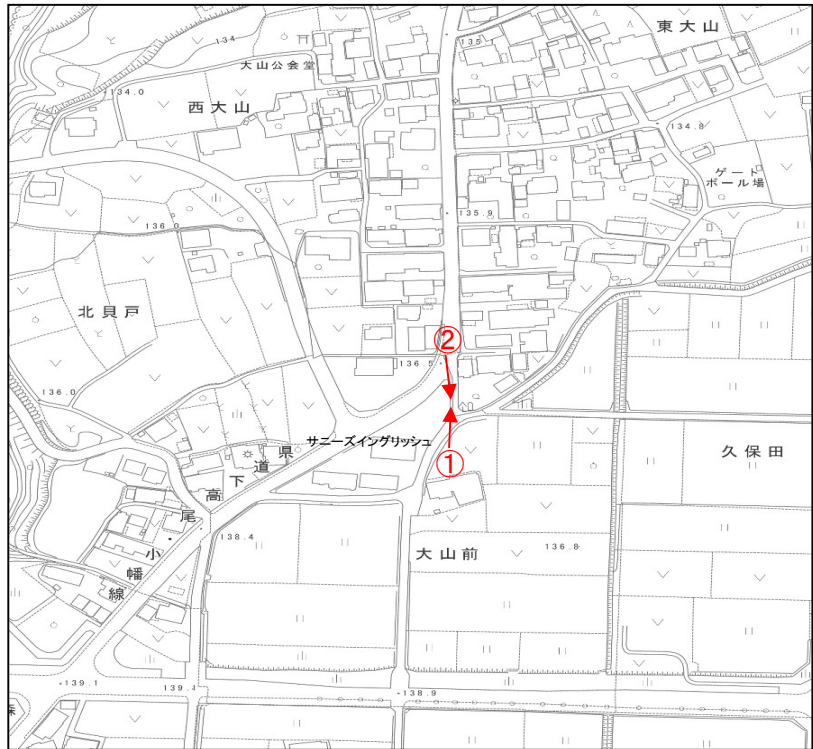
町道東大山・大山前線
町道大山前線

場所:「サニーズイングリッシュ」
付近の細い道

現状:歩道・路側帯がない、狭い
車道が狭い
見通しが悪い

対策案:外側線等の施工

※道の拡幅とあわせて、
対応していただきます。



①



②



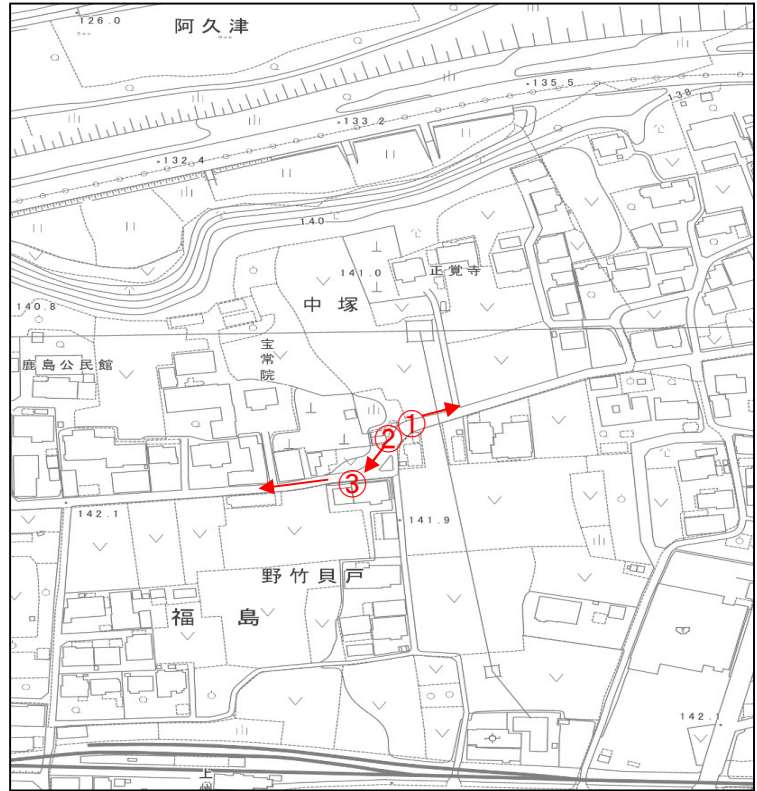
福島小学校⑥

町道木ノ下・西神線

場所: 福島544番地付近の
カーブ

現状: 歩道・路側帯がない、狭い
車道が狭い
見通しが悪い

対策案: 外側線の施工



①



②



③



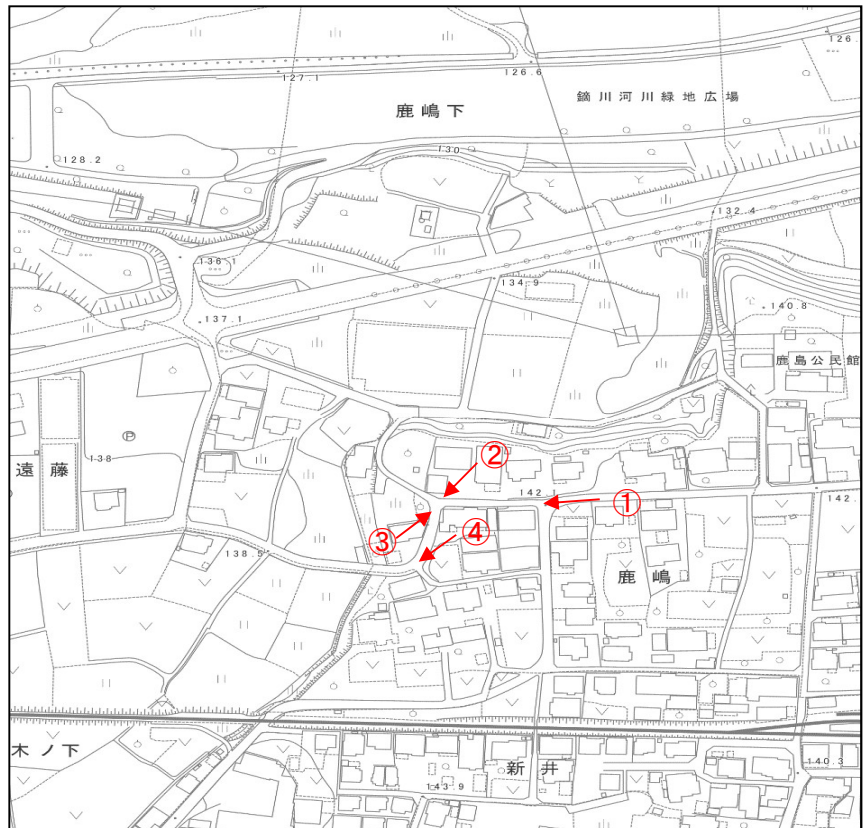
福島小学校⑦

町道鹿島2号線
町道落矢・鹿島線

場所: 福島511番地付近の
カーブ

現状: 歩道・路側帯がない、狭い
車道が狭い
見通しが悪い

対策案: 外側線の引き直し、
カーブミラーが見にく
いため木の枝の伐採



①



② R4.10.28現在



③



④



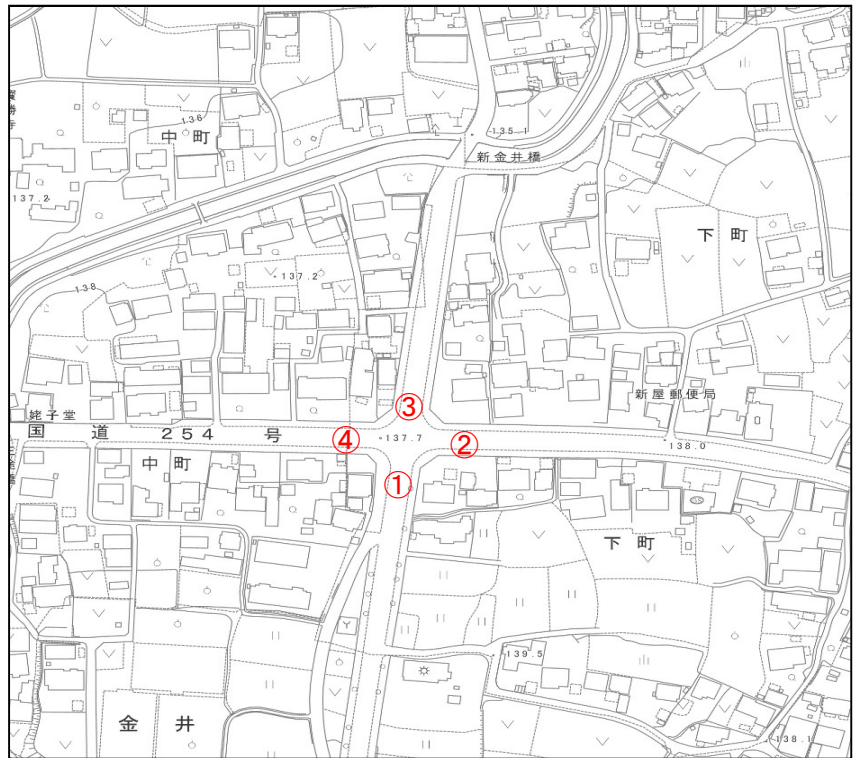
新屋小学校①

国道254号

場所: 金井交差点横断歩道

現状: 路面標示が薄れている

対策案: 横断歩道の引き直し



①



②



③



④



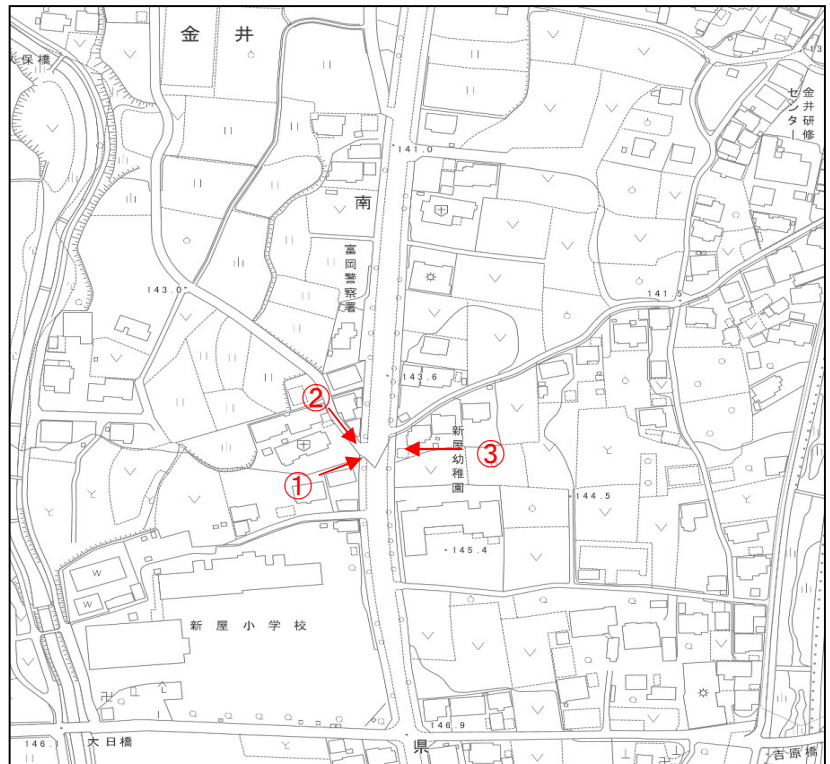
新屋小学校②

県道金井小幡線

場所:旧新屋幼稚園付近横断歩道

現状:路面標示が薄れている

対策案:横断歩道の引き直し



①



②



③



新屋小学校③

県道金井小幡線

場所:山崎自動車前交差点
(新屋小学校南交差点)
横断歩道

現状:路面標示が薄れている

対策案:横断歩道の引き直し



①



②



③



④



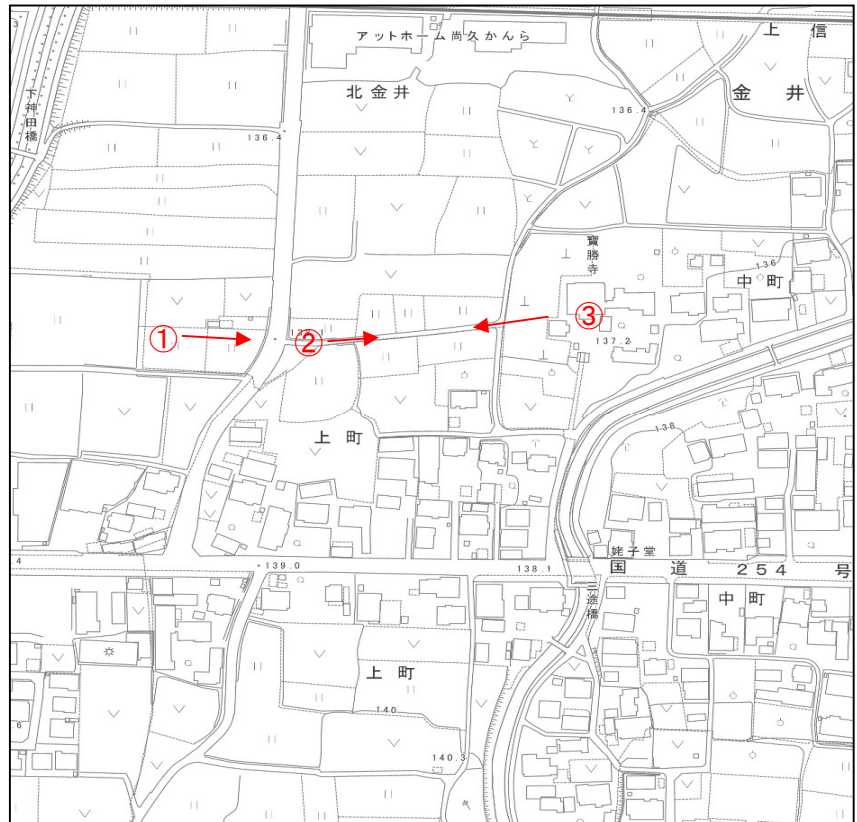
新屋小学校④

町道北金井・上町線

場所:宝勝寺付近の農道

現状:歩道・路側帯がない、狭い
一部道路の陥没あり

対策案:水道課にて舗装復旧



①



②



③



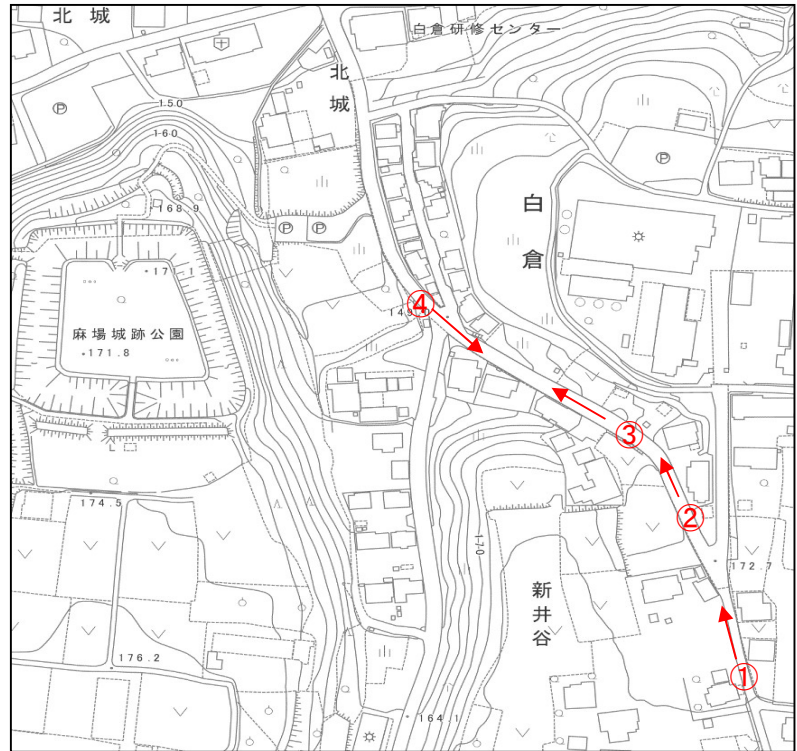
新屋小学校⑤

町道丸山・城線

場所:コルノマカロニ付近の道路

現状:歩道が狭い

対策案:グリーンベルトの設置



①



②



③



④



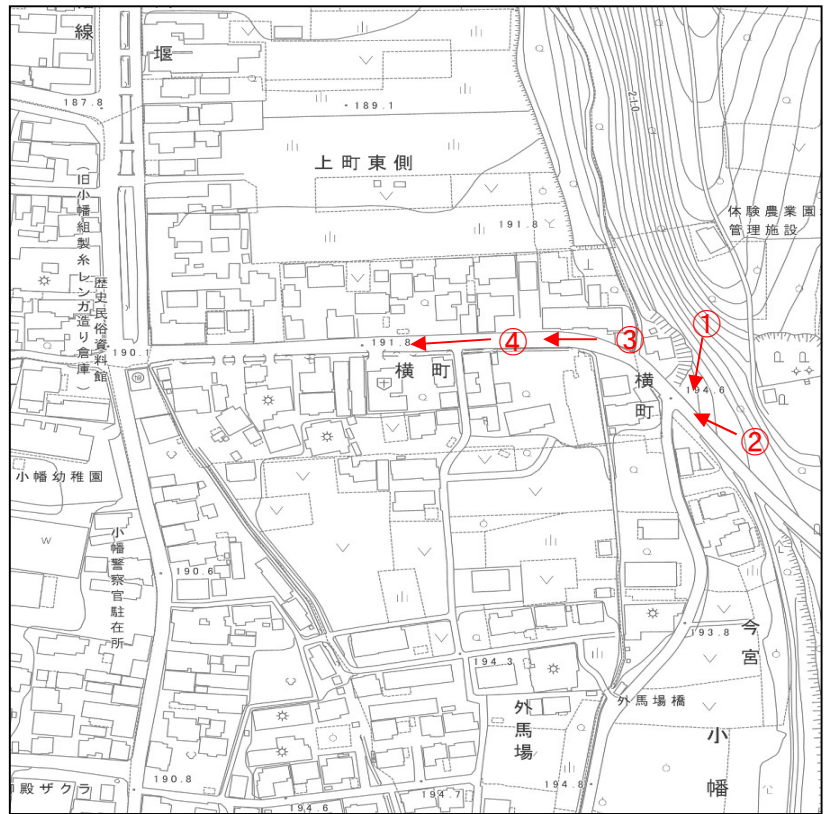
甘楽中学校①

県道金井小幡線

場所:小幡987番地付近

現状:歩道・路側帯がない、狭い
途中で歩道がなくなる

対策案:ポール等の設置
(内側に入らないように)



①



②



③



④



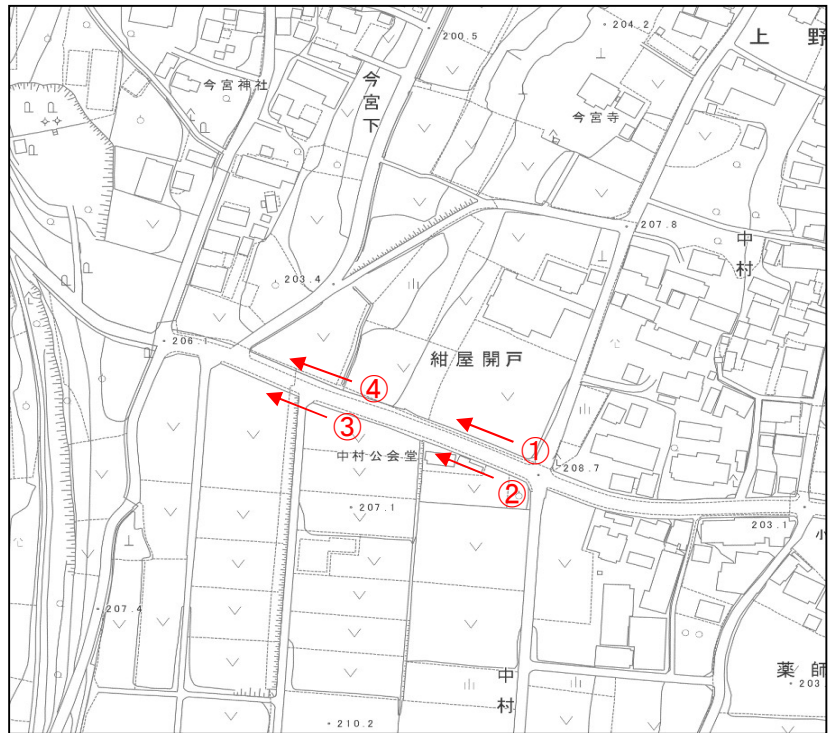
甘楽中学校②

県道金井小幡線

場所: 中村公会堂付近

現状: 街灯がないため暗い

対策案: 縁石マーカ、
街灯等の設置



①



②



③



④



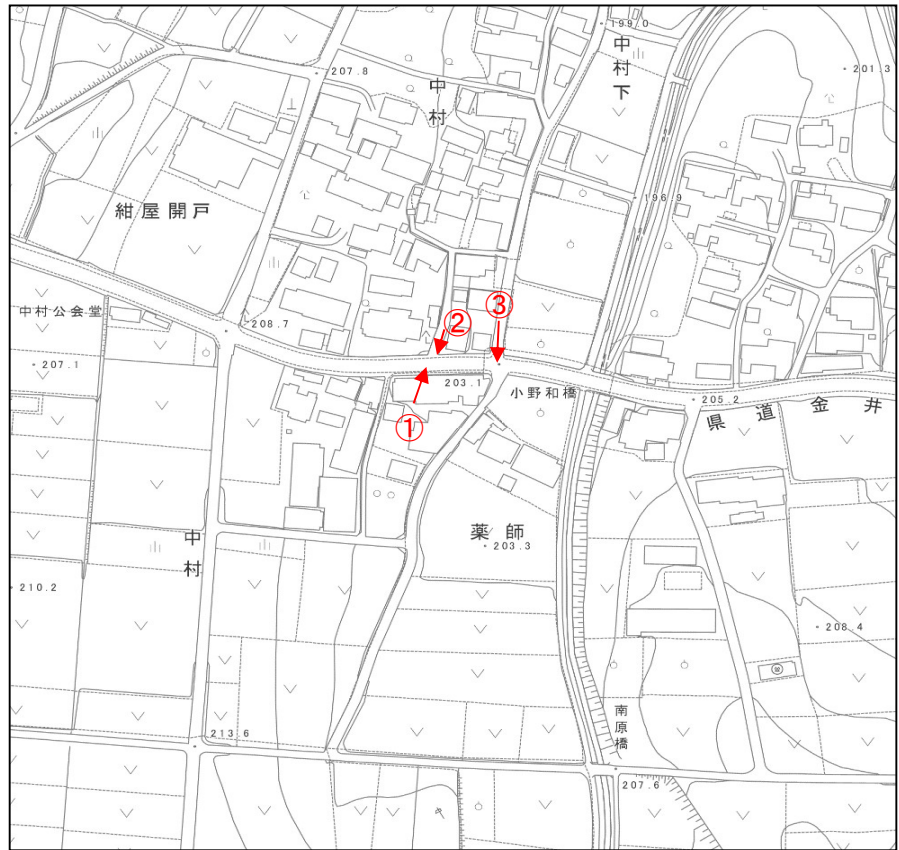
甘楽中学校③

県道金井小幡線

場所:上野146番地付近

現状:見通しが悪い
(昨年事故があった)

対策案:カーブミラーの交換



①



②



③



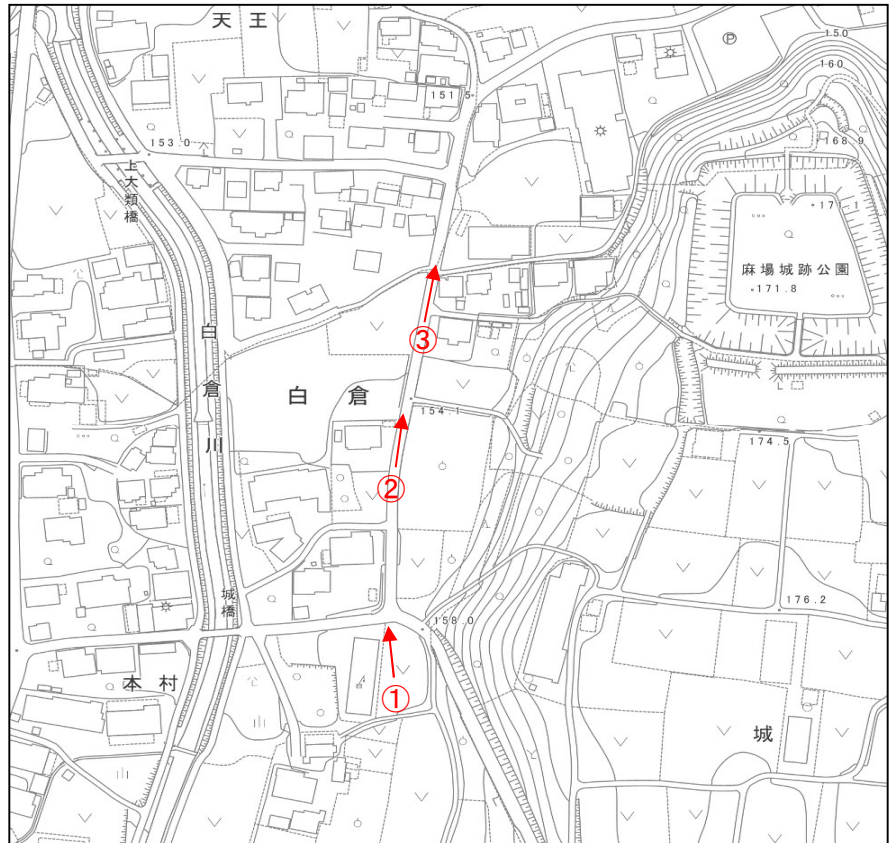
甘楽中学校④

町道北城・本村線
町道天王・本村線

場所：白倉1024番地付近

現状：見通しが悪い

対策案：路面標示で速度の抑制を促す



①



②



③



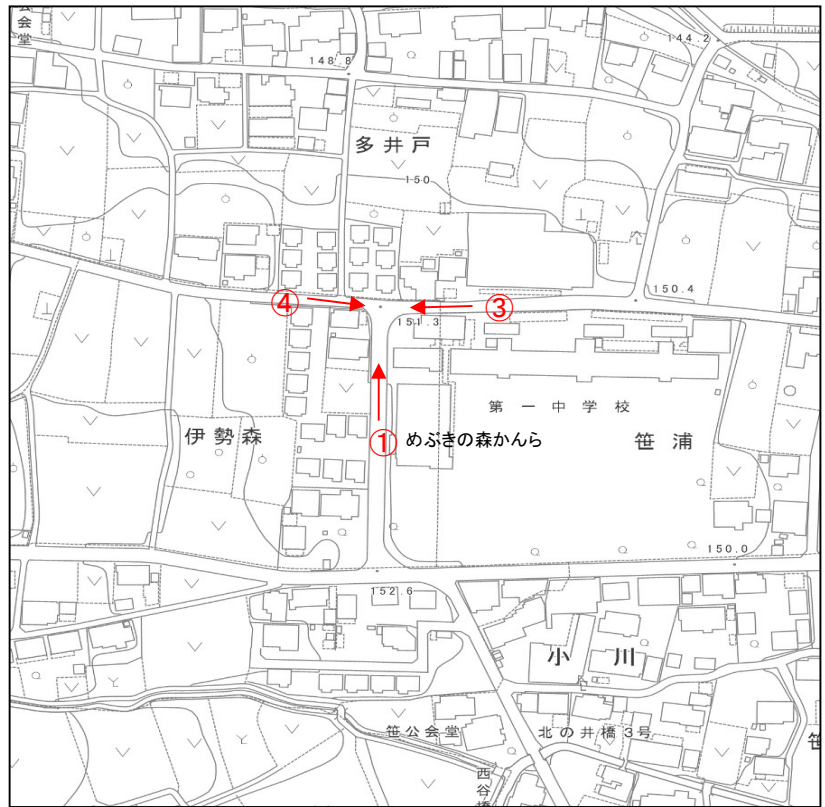
甘楽中学校⑤

町道伊勢森2号線
町道多井戸根・笹浦線

場所:めぶきの森かんら付近

現状:見通しが悪い

※危険箇所抽出以降で、道の整備がされたため対策なし



①



②



③



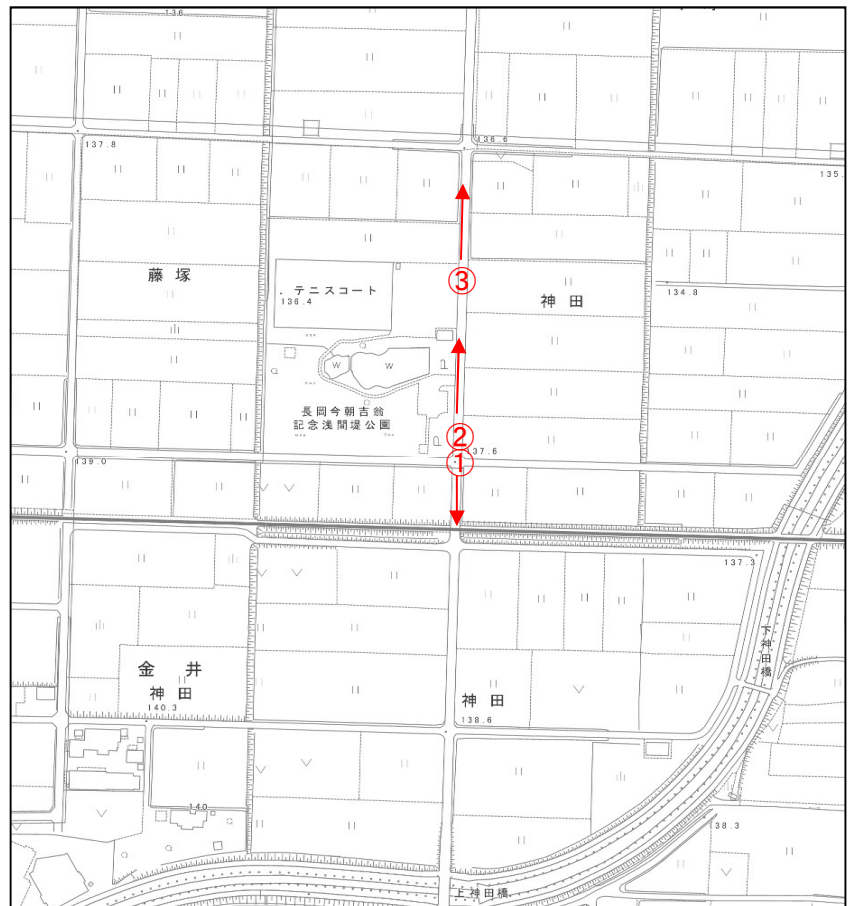
甘楽中学校⑥

町道下町・八反田線

場所: 浅間堤公園付近

現状: 街灯がないため
暗くて危険

対策案: 街灯の設置



①



②



③



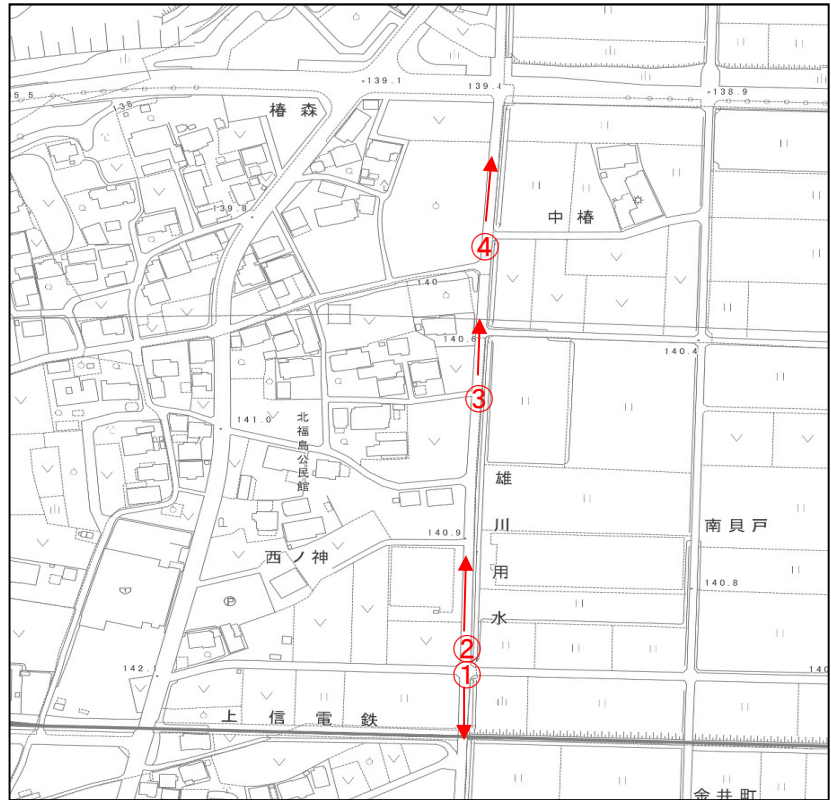
甘楽中学校⑦

町道中樁・鍛冶貝戸線

場所: 福島300番地付近

現状: 街灯がないため
暗くて危険

対策案: 街灯の設置



①



②



③



④

