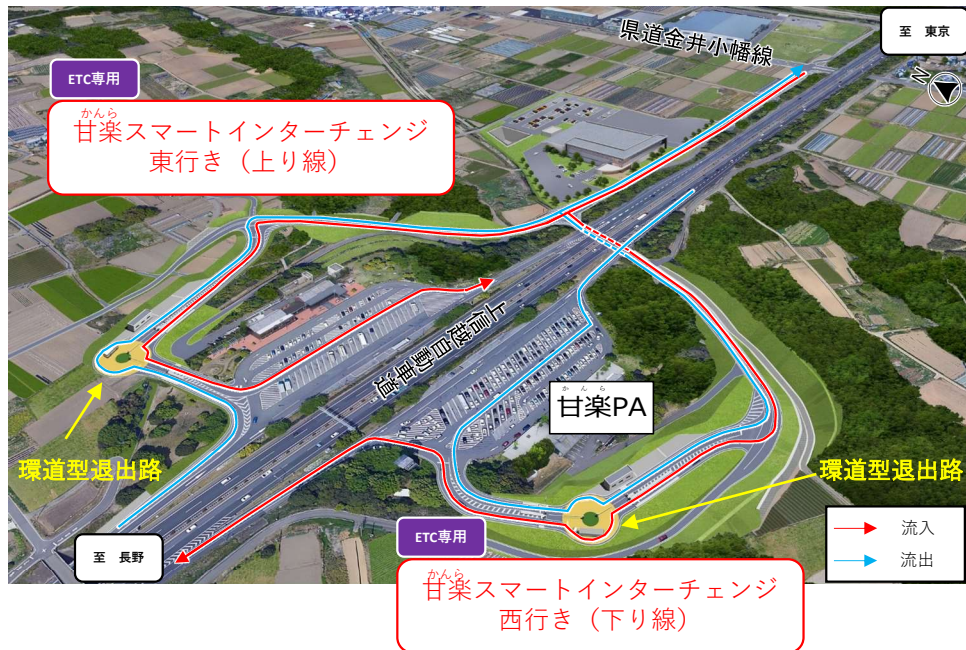


完成イメージ



※甘楽スマートICでは、料金所に新しい形の退出路(環道型退出路)を採用しています。
ご利用の際は、現地の案内に従いご通行ください。

NEXCO東日本グループでは、2021～2025年までの期間を「SDGsの達成に貢献し、新たな未来社会に向け変革していく期間」と位置づけ、様々な取組みを行っています。

今回の「甘楽スマートインターチェンジの開通」の取組みについては、高速道路ネットワークの整備・強化により、地域経済の活性化や地域医療の支援などにつながる事業活動としてSDGs目標の3番、8番、9番、11番に貢献するものと考えています。



お問い合わせ先
(マスコミ専用)

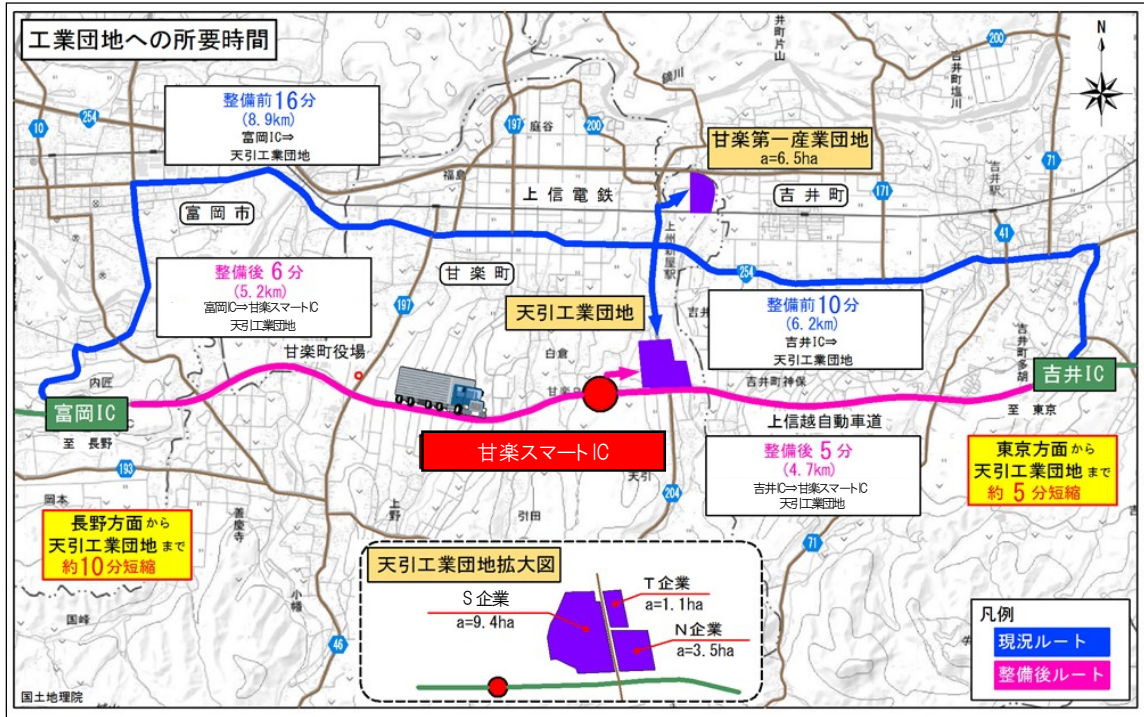
群馬県 甘楽町 建設課 建設係
TEL:0274-64-8321(直通)

NEXCO東日本 関東支社 広報課
TEL:048-631-0222 (受付/平日9時~17時)

期待される整備効果

(1) 物流機能の強化

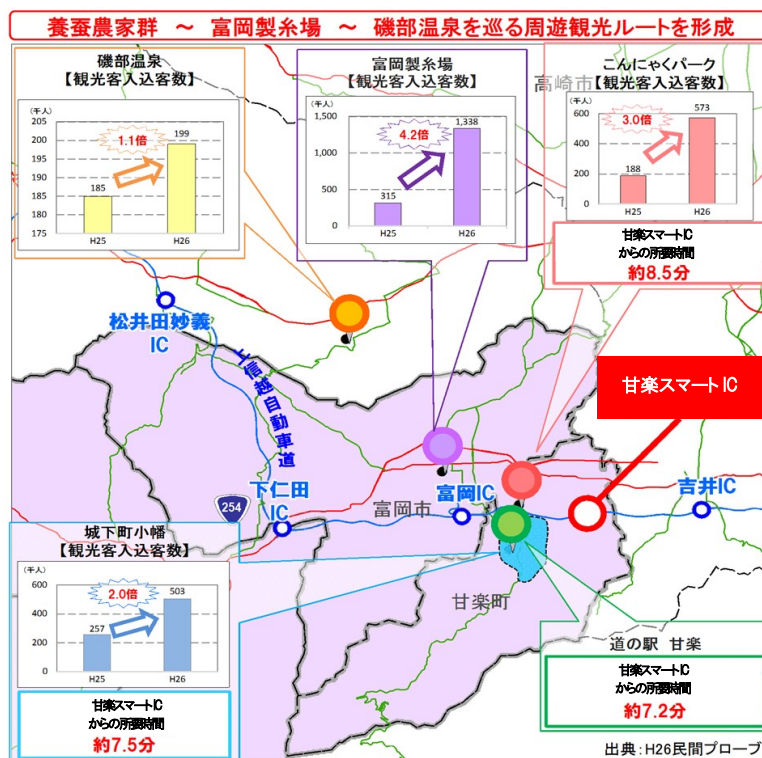
甘楽スマートICの整備により、天引工業団地への所要時間が東京方面から約5分、長野方面から約10分短縮するなどアクセス性が向上することから、物流の効率化や企業誘致の促進など地域産業の活性化が期待されます。



地理院地図(国土地理院)(<https://maps.gsi.go.jp/>)をもとに、甘楽町が加工

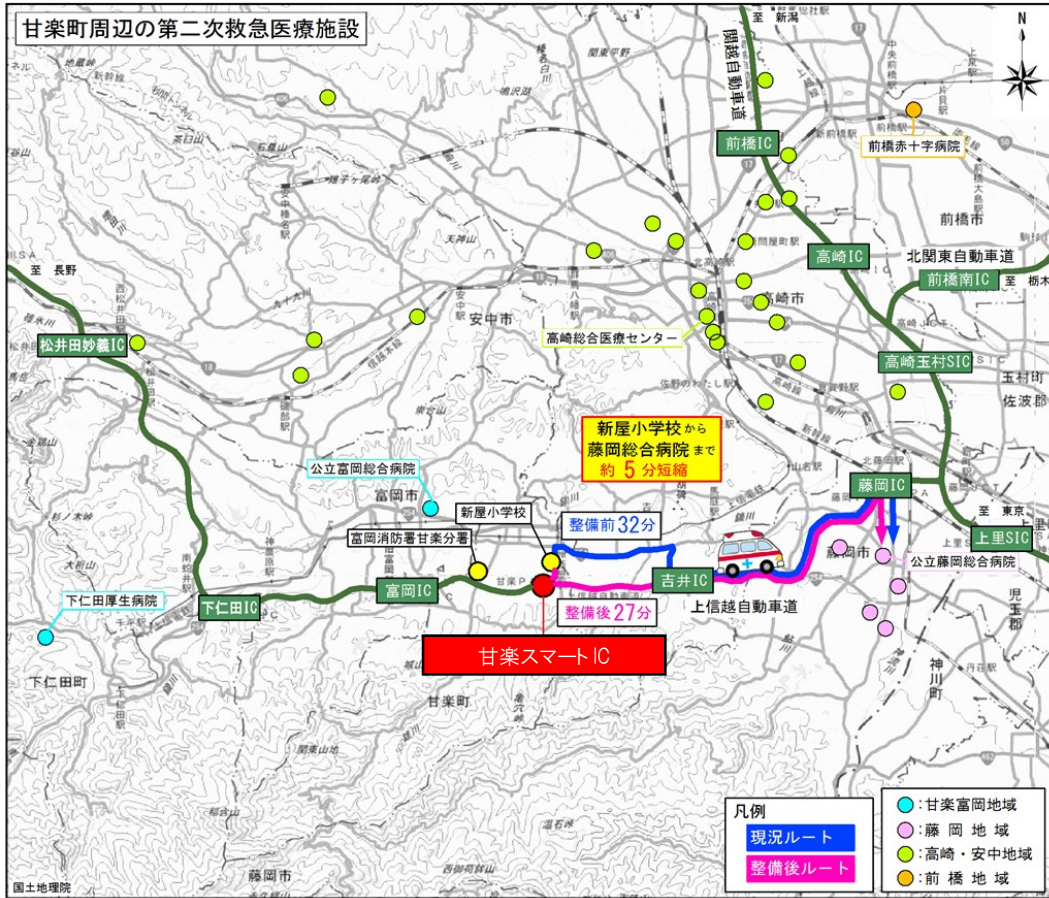
(2) 新たな周遊観光ルートの形成

甘楽町には、歴史・文化遺産や産業観光などの観光施設が点在しており、文化遺産の養蚕農家群は、富岡製糸場と連携して魅力を発信しております。甘楽町は、観光入り込み客数が過去10年で2倍増加しており、甘楽スマートICの整備により、周遊ルートがさらに強化され、観光産業の活性化が期待されます。



(3)安全・安心のまちづくりへの寄与

甘楽スマートICの整備により、第2次救急医療施設への搬送時間が約5分短縮することで生存率が向上するなど、救急救命活動の支援が期待されます。

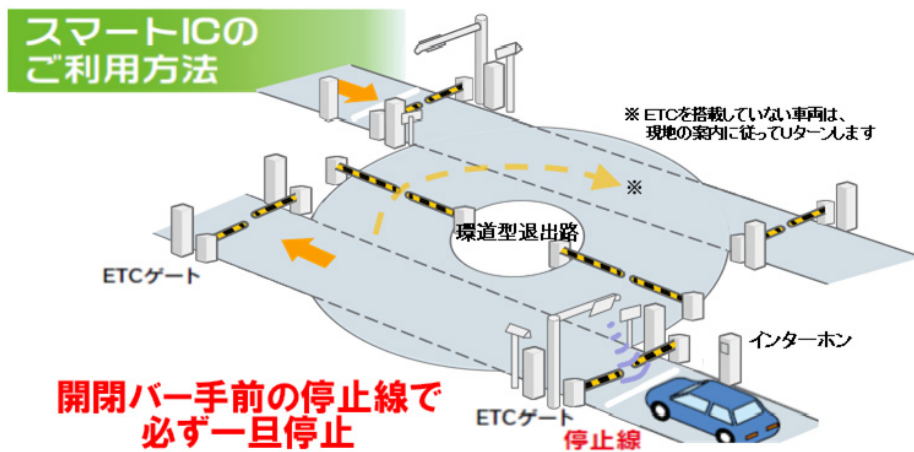


地理院地図(国土地理院)(<https://maps.gsi.go.jp/>)をもとに、甘楽町が加工

スマートICのご利用方法

■スマートICはETC専用のICです。

- ・ご利用にあたっては、ETC車載器にETCカードを挿入して通行してください。
- ・スマートICの開閉バーの前では、必ず一旦停止してください。
- ・当スマートICは現地に係員がおりません。開閉バーが開かない等のトラブル時は、車線にあるインターホンをご利用ください。



主要IC間の料金表

①ETC通常料金

(単位:円)

ETC通常料金		練馬	前橋	藤岡	高崎玉村スマート	佐久
甘楽 スマートIC	軽自動車等	2,370	790	460	590	1,380
	普通車	2,920	950	530	690	1,680
	中型車	3,470	1,100	610	800	1,980
	大型車	4,710	1,460	770	1,040	2,660
	特大車	7,750	2,320	1,180	1,620	4,320
	距離(km)	94.0	28.9	13.6	19.5	55.9

②ETC深夜割引料金《0時～4時 30%割引》

(単位:円)

ETC深夜割引		練馬	前橋	藤岡	高崎玉村スマート	佐久
甘楽 スマートIC	軽自動車等	1,660	550	320	410	970
	普通車	2,040	670	370	480	1,180
	中型車	2,430	770	430	560	1,390
	大型車	3,300	1,020	540	730	1,860
	特大車	5,430	1,620	830	1,130	3,020
	距離(km)	94.0	28.9	13.6	19.5	55.9

③ETC休日割引料金《土日・祝日 地方部30%割引 軽自動車等・普通車のみ》

(単位:円)

ETC休日割引		練馬	前橋	藤岡	高崎玉村スマート	佐久
甘楽 スマートIC	軽自動車等	1,970	550	320	410	970
	普通車	2,430	670	370	480	1,180
	中型車	-	-	-	-	-
	大型車	-	-	-	-	-
	特大車	-	-	-	-	-
	距離(km)	94.0	28.9	13.6	19.5	55.9